

LEGENDA VÝKRESU ZÁKLADNÍHO ČLENĚNÍ ÚZEMÍ

Z1

P1

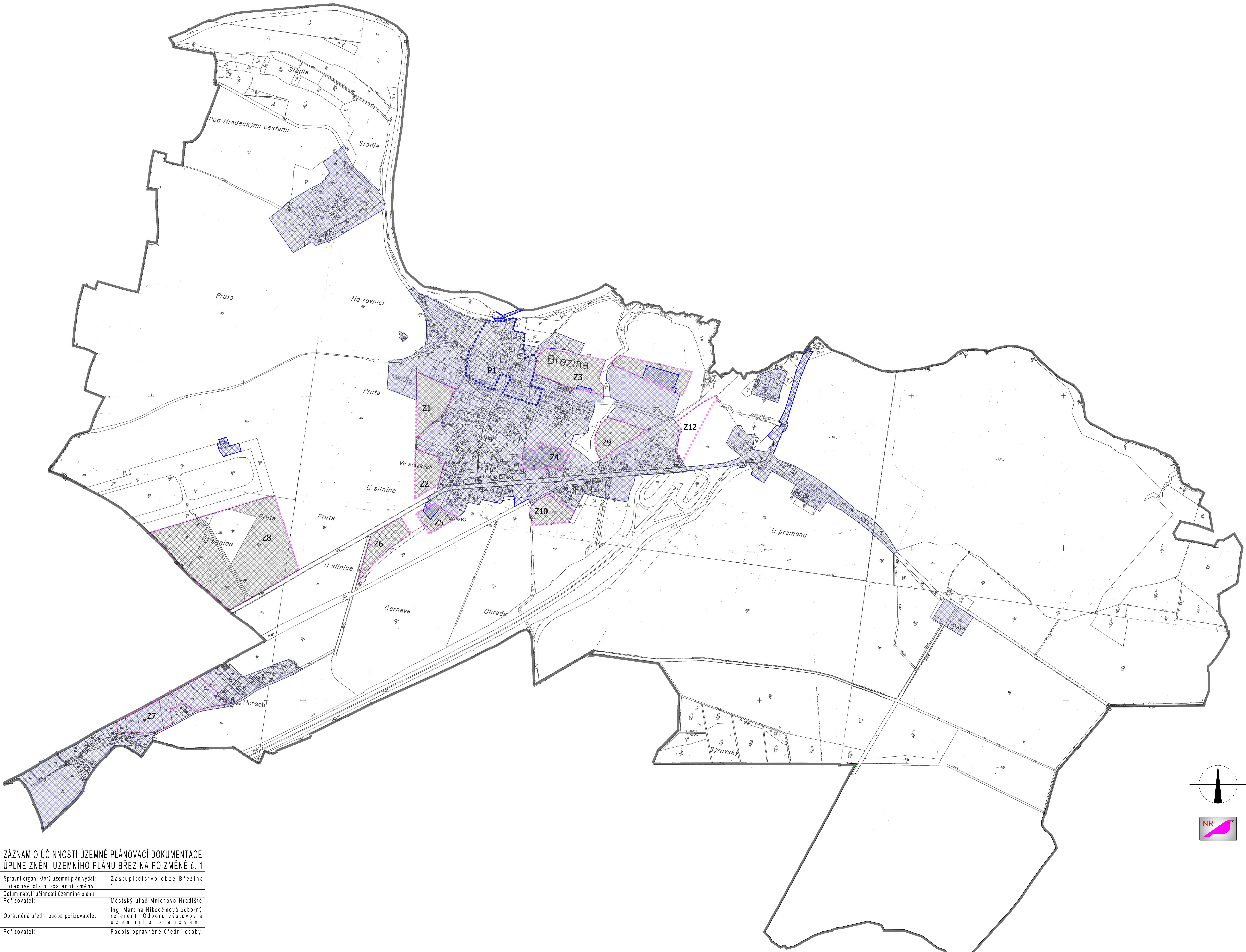
HRANICE ŘEŠENÉHO ÚZEMÍ

ZASTAVĚNÉ ÚZEMÍ K 03/2021

ZASTAVITELNÉ PLOCHY

PLOCHY PŘESTAVBY

PLOCHY, KDE PODMÍNKY STANOVÍ STUDIE



ZÁZNAM O ÚČINNOSTI ÚZEMNĚ PLÁNOVACÍ DOKUMENTACE ÚPLNÉ ZNĚNÍ ÚZEMNÍHO PLÁNU BŘEZINA PO ZMĚNĚ Č. 1	
Správní orgán, který územní plán vydal:	Zastupitelstvo obce Březina
Poradové číslo poslední změny:	1
Datum nabytí účinnosti územního plánu:	-
Pořizovatel:	Městský úřad Mnichovo Hradiště
Oprávněná úřední osoba pořizovatele:	Ing. Martina Nikodémová odborný referent Odboru výstavby a územního plánování
Pořizovatel:	Podpis oprávněné úřední osoby:

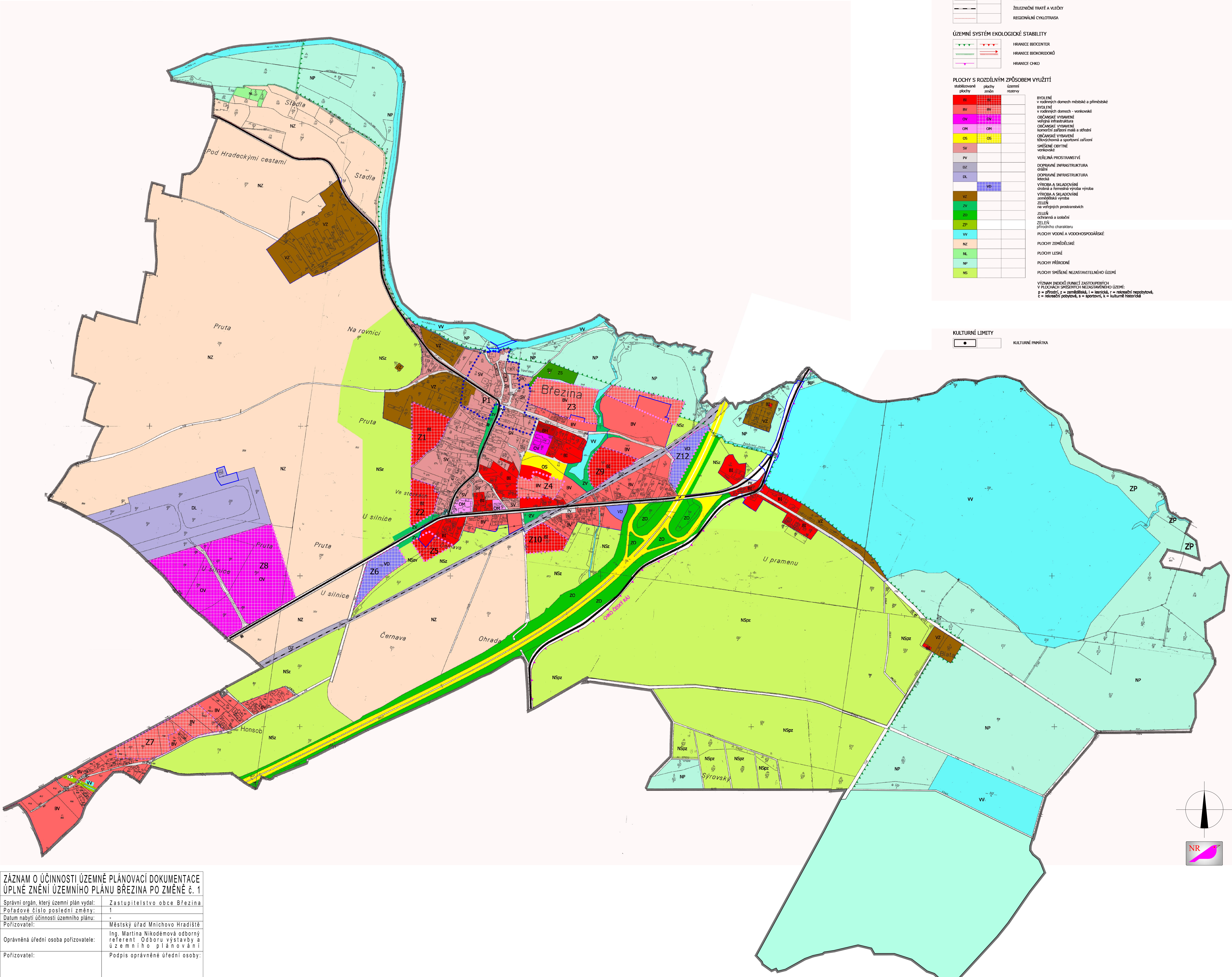
ÚZEMNÍ PLÁN PRO OBEC BŘEZINA
ZÁZNAM O ÚČINNOSTI
POŘIZOVATEL: MĚÚ MN. HRADIŠTĚ
SCHVALUJÍCÍ ORGÁN:
ZASTUPITELSTVO OBCE BŘEZINA
DATUM VYDÁNÍ:
ČÍSLO USNESENÍ:
NABÝTÍ ÚČINNOSTI:
OPRAVNĚNÁ ÚŘEDNÍ OSOBA POŘIZOVATELE:

ÚPLNÉ ZNĚNÍ ÚZEMNÍHO PLÁNU BŘEZINA PO ZMĚNĚ Č. 1

NÁVRH ÚZEMNÍHO PLÁNU
BŘEZINA

Pořizovatel: Obec Březina Datum: červen 2010
DOMI spol. s r.o. Architektonický atelier, Praha 6, Dejvická 2
Ing.arch. Dana Šmejkalová
spolupráce: Ing.arch. Fischer, Ing. Morávková, Ing. Kobrle, Ing. Ocilka, Ing. Kozák

VÝKRES ZÁKLADNÍHO ČLENĚNÍ ÚZEMÍ



ZÁZNAM O ÚČINNOSTI ÚZEMNĚ PLÁNOVACÍ DOKUMENTACE	
ÚPLNÉ ZNĚNÍ ÚZEMNÍHO PLÁNU BŘEZINA PO ZMĚNĚ Č. 1	
Správní orgán, který územní plán vydal:	Zastupitelstvo obce Březina
Pořadové číslo poslední změny:	1
Datum nabytí účinnosti územního plánu:	-
Pořizovatel:	Městský úřad Mnichovo Hradiště
Oprávněná úřední osoba pořizovatele:	Ing. Martina Nikodémová odborný referent Odboru výstavby a územního plánování
Pořizovatel:	Podpis oprávněné úřední osoby:

ÚZEMNÍ PLÁN PRO OBEC BŘEZINA	
ZÁZNAM O ÚČINNOSTI	
POŘIZOVATEL: MĚÚ MN.HRADISTĚ	
SCHVALLUJÍCÍ ORGÁN:	
ZASTUPITELSTVO OBCE BŘEZINA	
DATUM VYDÁNÍ:	
ČÍSLO USNEŠENÍ:	
NABYTÍ ÚČINNOSTI:	
OPRAVNĚNÁ ÚŘEDNÍ OSOBA POŘIZOVATELE:	

LEGENDA HLAVNÍHO VÝKRESU

	HRANICE ŘEŠENÉHO ÚZEMÍ
	ZASTAVĚNÉ ÚZEMÍ K 03/2021
	ZASTAVITELNÉ PLOCHY
	PLOCHY PŘESTAVBY
	DOPRAVNÍ INFRASTRUKTURA
	DÁLNIČE
	SILNICE II. A III. TŘÍDY
	ŽELEZNICNÍ TRATĚ A VLEČKY
	REGIONÁLNÍ CYKLOTRASA
	ÚZEMNÍ SYSTÉM EKOLOGICKÉ STABILITY
	HRANICE BIOCENTR
	HRANICE BIOKORIDORŮ
	HRANICE CHKO

PLOCHY S ROZDÍLNÝM ZPŮSOBEM VYUŽITÍ

stabilizované plochy	plochy změn	územní rozvahy	
BT	BT		BYDLENÍ v rodinných domech městské a příměstské
BV	BV		BYDLENÍ v rodinných domech - venkovské
OV	OV		OBČANSKÉ VYBAVENÍ veřejná infrastruktura
OM	OM		OBČANSKÉ VYBAVENÍ komerční zařízení města a obcí
OS	OS		OBČANSKÉ VYBAVENÍ občanská zařízení města a obcí
SV	SV		SMIŠENÉ OBÝTNÉ venkovské
PV			VEŘEJNÁ PROSTRAVNOST
DZ			DOPRAVNÍ INFRASTRUKTURA
DL			DOPRAVNÍ INFRASTRUKTURA
	VD		VEŘEJNÁ PROSTRAVNOST
VZ			VÝROBA A SKLADOVÁNÍ výroba a skladování výroby
ZV			VÝROBA A SKLADOVÁNÍ zemědělská výroba
ZO			ZELEN na veřejných prostranstvích
ZP			ZELEN ochranná a izolační
VV			ZELEN přírodního charakteru
NZ			PLOCHY VODNÍ A VODOHOSPODÁŘSKÉ
NL			PLOCHY LESNÍ
NP			PLOCHY PŘÍRODNÍ
NS			PLOCHY SMÍŠENÉ NEZASTAVITELNÉHO ÚZEMÍ

VÝZNAM PLOCHY: B = bydlení, V = výroba, O = občanské vybavení, S = smíšené obytné, P = veřejná prostranství, D = doprava, Z = zelen, N = nezástavitelné území

KULTURNÍ LIMITY	KULTURNÍ PAMÁTKA

ÚPLNÉ ZNĚNÍ ÚZEMNÍHO PLÁNU BŘEZINA PO ZMĚNĚ Č. 1

NÁVRH ÚZEMNÍHO PLÁNU
BŘEZINA

Pořizovatel: Obec Březina Datum: červen 2010
DOMI spol. s r.o. Architektonický atelier, Praha 6, Dejvická 2
Ing.arch. Dana Šmejkalová
spolupráce: Ing.arch. Fischer, Ing. Morávková, Ing. Koblí, Ing. Ocílka, Ing. Kozák

HLAVNÍ VÝKRES

LEGENDA VÝKRESU VEŘEJNÉ PROSPĚŠNÝCH STAVEB, OPATŘENÍ A ASANACÍ

HRANICE ŘEŠENÉHO ÚZEMÍ

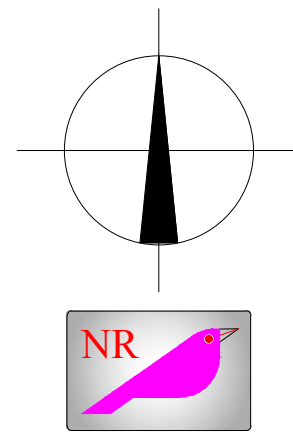
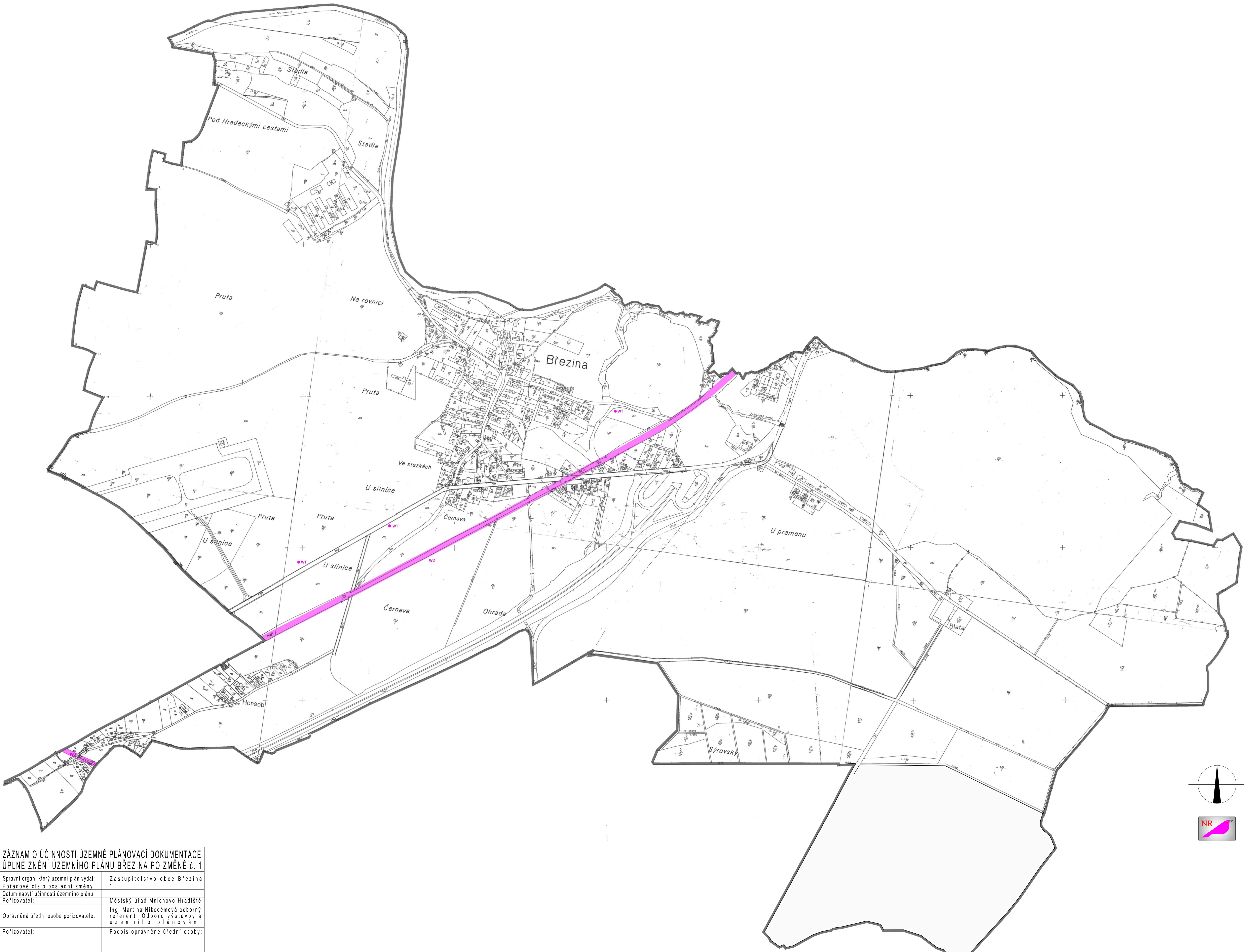
PLOCHY A KORIDORY S MOŽNOSTÍ VYVLASTNĚNÍ I UPLATNĚNÍ PŘEDKUPNÍHO PRÁVA (dle §170 a §101 STZ)

VYBRANÁ VEŘEJNÁ INFRASTRUKTURA (dle §2, odst. 1 písm. k. 1. a 2. STZ)

WD WD WU
WT WT WT
DOPRAVNÍ INFRASTRUKTURA
TECHNICKÁ INFRASTRUKTURA

VYBRANÁ VEŘEJNÉ PROSPĚŠNÁ OPATŘENÍ (dle §2, odst. 1 písm. u, výhr. dle §170 STZ)

WU ZALOŽENÍ PRIVÁTNÍ ÚSES



ZÁZNAM O ÚČINNOSTI ÚZEMNĚ PLÁNOVACÍ DOKUMENTACE ÚPLNÉ ZNĚNÍ ÚZEMNÍHO PLÁNU BŘEZINA PO ZMĚNĚ Č. 1	
Správní orgán, který územní plán vydal:	Zastupitelstvo obce Březina
Pořadové číslo poslední změny:	1
Datum nabytí účinnosti územního plánu:	-
Pořizovatel:	Městský úřad Mnichovo Hradiště
Oprávněná úřední osoba pořizovatele:	Ing. Martina Nikodémová odborný referent Odboru výstavby a územního plánování
Pořizovatel:	Podpis oprávněné úřední osoby:

ÚZEMNÍ PLÁN PRO OBEC BŘEZINA

ZÁZNAM O ÚČINNOSTI

POŘIZOVATEL: MĚÚ MN. HRADIŠTĚ

SCHVALUJÍCÍ ORGÁN:

ZASTUPITELSTVO OBCE BŘEZINA

DATUM VYDÁNÍ:

ČÍSLO USNEŠENÍ:

NABYTÍ ÚČINNOSTI:

OPRÁVNĚNÁ ÚŘEDNÍ OSOBA POŘIZOVATELE:

ÚPLNÉ ZNĚNÍ ÚZEMNÍHO PLÁNU BŘEZINA PO ZMĚNĚ Č. 1

NÁVRH ÚZEMNÍHO PLÁNU

BŘEZINA

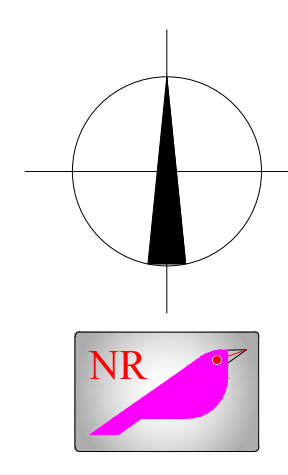
Pořizovatel: Obec Březina

Datum: červen 2010

DOMI spol. s r.o. Architektonický atelier, Praha 6, Dejvická 2
Ing.arch. Dana Šmejkalová
spolupráce: Ing.arch. Fischer, Ing. Morávková, Ing. Koblí, Ing. Ocílka, Ing. Kozák

VÝKRES VEŘEJNÉ PROSPĚŠNÝCH STAVEB,
OPATŘENÍ A ASANACÍ

m 1:5000 výkres č.3



ÚZEMNÍ PLÁN PRO OBEC BŘEZINA

ZÁZNAM O ÚČINNOSTI

POŘIZOVATEL: MĚÚ MN.HRADISTĚ

SCHVALUJÍCÍ ORGÁN:

ZASTUPITELSTVO OBCE BŘEZINA

DATUM VYDÁNÍ:

ČÍSLO USNESENÍ:

NABYTÍ ÚČINNOSTI:

OPRAVNĚNÁ ÚŘEDNÍ OSOBA POŘIZOVATELE:

m 1:5000 výkres č.4